

ANEXO REGULARIDAD: V RS AUTOVENTA MANACOR - 2025

Artículo 1 – TRAMO DE CALIBRACIÓN

SALIDA



Referencia externa: Inicio muro derecha
Coordenadas GPS: 39.569968, 3.222090

[Enlace a Google Maps](#)

LLEGADA



Referencia externa: Hito 3 Ma-4021
Coordenadas GPS: 39.582031, 3.248459

[Enlace a Google Maps](#)

PLANO GENERAL






DISTANCIA 2.770 metros




Artículo 2 – MEDICIONES DE LOS TRAMOS

El vehículo con el que se han medido los tramos es de tracción delantera y equipa 2 sondas con 2 imanes en la rueda trasera derecha.

TRAMO	DISTANCIA EXACTA	CRITERIO DE MEDICIÓN
Tr A – Mil Lagos – Sant Llorenç	19.409 metros	Por la derecha.
Tr B – Son Macià – Son Macià	11.168 metros	Por la derecha.

Artículo 3 – SALIDAS, METAS Y REFERENCIAS TRAMOS

	<p>SALIDA</p>	 <p>Referencia externa: Final entrada derecha Coordenadas GPS: 39.621455, 3.286586</p>
<p>TCA – Mil Lagos 19.409 metros</p>	<p>PUNTO INTERMEDIO 9.821 metros</p>	 <p>Referencia externa: Final entrada derecha. Coordenada GPS: 39.659985, 3.259067</p>
	<p>META</p>	 <p>Referencia externa: Final entrada derecha Coordenadas GPS: 39.608711, 3.271176</p>

	<p>SALIDA</p>	 <p>Referencia externa: Espejo izquierda Coordenadas GPS: 39.518526, 3.200789</p>
<p>TC B – Son Macià</p> <p>11.168 metros</p>	<p>PUNTO INTERMEDIO</p> <p>6.623 metros</p>	 <p>Referencia externa: Señal 70 Coordenadas GPS: 39.488498, 3.251596</p>
	<p>LLEGADA</p>	 <p>Referencia externa: Espejo izquierda Coordenadas GPS: 39.510966, 3.222804</p>