

ANEXO REGULARIDAD: IV RALLYSPRINT SANT SALVADOR 2025

Artículo 1 – TRAMO DE CALIBRACIÓN

SALIDA



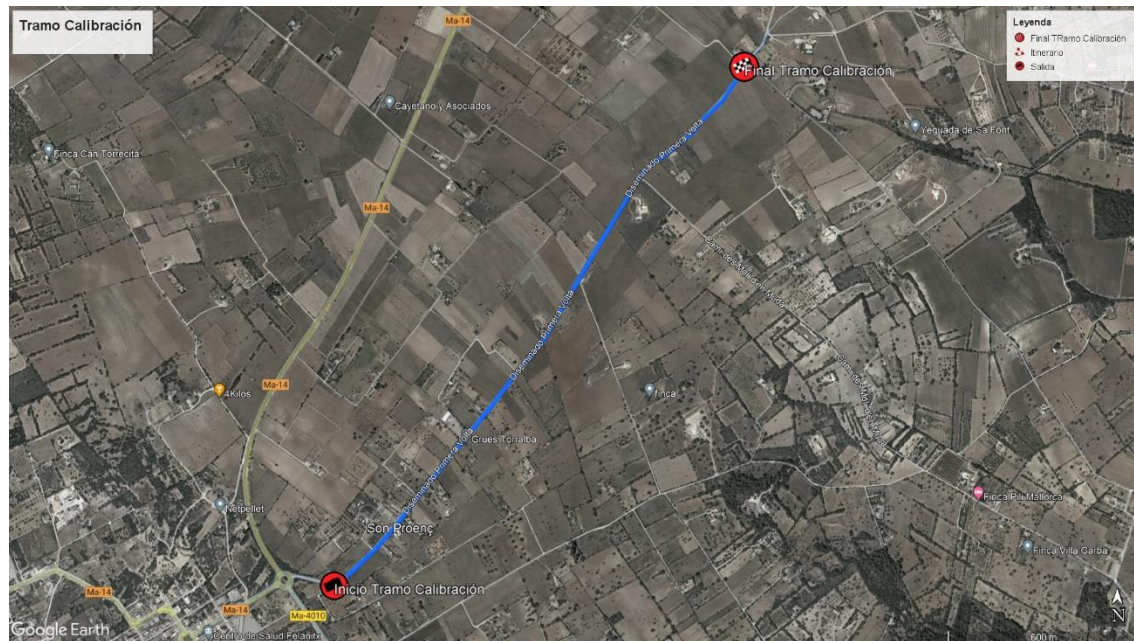
Referencia externa: Cambio de asfalto.
Coordenadas GPS: 39.476396, 3.157902
[Enlace a Google Maps](#)

LLEGADA



Referencia externa: Poste espejo naranja
Coordenadas GPS: 39.490900, 3.172799
[Enlace a Google Maps](#)

PLANO GENERAL






DISTANCIA 2.088 metros




Artículo 2 – MEDICIONES DE LOS TRAMOS

El vehículo con el que se han medido los tramos equipa 1 sonda con 2 imanes en la rueda trasera derecha.

TRAMO	DISTANCIA EXACTA	CRITERIO DE MEDICIÓN
Tr A – Subida Sant Salvador	4.936 metros	Por carril derecho, pegado a la derecha.
Tr B – Bajada Sant Salvador	4.949 metros	Por carril derecho, pegado a la derecha.

Artículo 3 – SALIDAS, METAS Y REFERENCIAS TRAMOS

<p>Tr A – Subida Sant Salvador 4.936 metros</p>	<p>SALIDA</p>	 <p>Referencia externa: Pintada roja asfalto izquierda Coordenadas GPS: 39.470073, 3.163835</p>
	<p>REFERENCIA INTERMEDIA TRAS ROTONDA</p> <p>RECALAR A: 1.042 m</p>	 <p>Referencia externa: Inicio entrada Derecha Coordenadas GPS: 39.464659, 3.171825</p>
	<p>LLEGADA</p>	 <p>Referencia externa: Final muro izquierda (pintada roja en asfalto) Coordenadas GPS: 39.456795, 3.186180</p>

	<p>SALIDA</p>	 <p>Referencia externa: Inicio Muro Derecha (pintada roja asfalto) Coordenadas GPS: 39.456795, 3.186180</p>
<p>Tr B – Bajada Sant Salvador 4.949 metros</p>	<p>REFERENCIA INTERMEDIA TRAS ROTONDA</p> <p>RECALAR A: 4.048 m</p>	 <p>Referencia externa: Árbol Derecha Coordenadas GPS: 39.465726, 3.170892</p>
	<p>LLEGADA</p>	 <p>Referencia externa: Pintada roja en asfalto derecha Coordenadas GPS: 39.470073, 3.163835</p>