



ANEXO REGULARIDAD: RALLY DIJOURS BO 2025

Artículo 1 – TRAMO DE CALIBRACIÓN

<p>INICIO</p>	 <p>Referencia externa: Inicio entrada derecha Ubicación: https://maps.app.goo.gl/uxawTybEc2AwR5Mp7</p>
<p>INDICACIÓN INTERMEDIA 1.55X metros</p>	 <p>Seguir línea continua arcén.</p>

FINAL



Referencia externa: Árbol izquierda

Ubicación: <https://maps.app.goo.gl/9afJG2DctWRhZLV7>

**PLANO
GENERAL**



Mapa General del itinerario.




DISTANCIA 2.261 metros



Artículo 2 – MEDICIONES DE LOS TRAMOS




El vehículo con el que se han medido los tramos equipa 1 sonda con 2 imanes en la rueda trasera derecha.

TRAMO	DISTANCIA EXACTA	CRITERIO DE MEDICIÓN
Tr A – Sa Calobra	12.132 metros	Por carril derecho, pegado a la derecha.
Tr B – Lluc – Pollença	9.521 metros	Por carril derecho, pegado a la derecha.
Tr C – Puigmajor – Caimari	31.394 metros	Por carril derecho, pegado a la derecha.
Tr D – Pollença – Campanet	7.453 metros	Por carril derecho, pegado a la derecha.
Tr E – Campanet – Pollença	7.593 metros	Por carril derecho, pegado a la derecha.
Tr F – Pollença – Lluc	9.532 metros	Por carril derecho, pegado a la derecha.
Tr G – Sa Figuera – Lluc	29.620 metros	Por carril derecho, pegado a la derecha.

Artículo 3 – SALIDAS, METAS Y REFERENCIAS TRAMOS

	<p>SALIDA</p>	 <p>Referencia externa: Inicio barrera izquierda Coordenadas GPS: 39.846773, 2.797172</p>
<p>Tr A – Sa Calobra 12.132 metros</p>	<p>Punto intermedio 7.327 metros</p>	 <p>Referencia externa: Hito kilométrico 5, Ma-2141 Coordenadas GPS: 39.832623, 2.813616</p>
	<p>LLEGADA</p>	 <p>Referencia externa: Inicio hueco muro izquierda Coordenadas GPS: 39.815176, 2.822401</p>



<p>Tr B – Lluc – Pollença</p> <p>9.521 metros</p>	<p>SALIDA</p>	 <p>Referencia externa: Espejo derecha Coordenadas GPS: 39.848161, 2.896285</p>
	<p>LLEGADA</p>	 <p>Referencia externa: Inicio entrada derecha. Coordenadas GPS: 39.869676, 2.960330</p>



	<p>SALIDA</p>	 <p>Referencia externa: Inicio línea discontinua central Coordenadas GPS: 39.790505, 2.727716</p>
<p>Tr C – Puigmajor – Caimari</p> <p>31.394 metros</p>	<p>PUNTO INTERMEDIO 11.781 metros</p>	 <p>Referencia externa: Hito kilométrico 33, Ma-10 Coordenadas GPS: 39.792195, 2.804135</p>
	<p>PUNTO INTERMEDIO 22.877 metros</p>	 <p>Referencia externa: Hito kilométrico 22, Ma-10 Coordenadas GPS: 39.818446, 2.876721</p>



LLEGADA






Referencia externa: Árbol derecha
Coordenadas GPS: 39.777360, 2.898545

<p>Tr D – Pollença – Campanet</p>	<p>SALIDA</p>	 <p>Referencia externa: Árbol izquierdo Coordenadas GPS: 39.840028, 3.026924</p>
<p>7.453 metros</p>	<p>LLEGADA</p>	 <p>Referencia externa: inicio entrada izquierda Coordenadas GPS: 39.797361, 2.966350</p>

<p>Tr E – Campanet – Pollença</p>	<p>SALIDA</p>	 <p>Referencia externa: Inicio puerta izquierda Coordenadas GPS: 39.796958, 2.966080</p>
<p>7.593 metros</p>	<p>LLEGADA</p>	 <p>Referencia externa: Árbol derecha. Coordenadas GPS: 39.840173, 3.027736</p>

<p>Tr F – Pollença – Lluc</p>	<p>SALIDA</p>	 <p>Referencia externa: Inicio penúltima línea discontinua derecha, coincide con ciprés entrada derecha. Coordenadas GPS: 39.869691, 2.960375</p>
<p>9.532 metros</p>	<p>LLEGADA</p>	 <p>Referencia externa: Espejo Izquierda Coordenadas GPS: 39.848161, 2.896285</p>

	<p>SALIDA</p>	 <p>Referencia externa: Señal indicación "Sa Figuera" Coordenadas GPS: 39.784016, 2.711036</p>
<p>Tr E – Sa Figuera – Lluc 29.620 metros</p>	<p>PUNTO INTERMEDIO 17.551 metros</p>	 <p>Referencia externa: Hito kilométrico 33, Ma-10 Coordenadas GPS: 39.792195, 2.804135</p>
	<p>LLEGADA</p>	 <p>Referencia externa: Final línea continua derecha Coordenadas GPS: 39.815340, 2.884783</p>