

ANEXO REGULARIDAD: VI RALLY BUNYOLA-ORIENT 2026

Artículo 1 – TRAMO DE CALIBRACIÓN




Según lo dispuesto en el artículo 9.4.4 del reglamento deportivo de Rallys de Regularidad 2026.



Artículo 2 – MEDICIONES DE LOS TRAMOS



El vehículo con el que se han medido los tramos equipa 1 sonda con 2 imanes en la rueda trasera derecha.

TRAMO	DISTANCIA EXACTA	CRITERIO DE MEDICIÓN
TC Bunyola – Sóller	9.876 metros	Por el centro del carril derecho.
TC Es Jardí - Pòrtol	4.901 metros	Por carril derecho, pegado a la derecha.
TC Alaró – Lloseta	3.614 metros	Por carril derecho, pegado a la derecha.
TC Lloseta – Alaró	3.612 metros	Por carril derecho, pegado a la derecha.
TC Alaró – Santa Maria	4.113 metros	Por carril derecho, pegado a la derecha.

Artículo 3 – SALIDAS, METAS Y REFERENCIAS TRAMOS

	<p>SALIDA</p>	 <p>Referencia externa: Murete derecha Coordenadas GPS: 39.717504, 2.692391</p>
<p>TC Bunyola – Sóller 9.876 metros</p>	<p>PUNTO INTERMEDIO – 4.756 metros</p>	 <p>Referencia externa: Cartel Coll de Sóller Coordenadas GPS: 39.731008, 2.686274</p>
	<p>LLEGADA</p>	 <p>Referencia externa: Inicio muro izquierda Coordenadas GPS: 39.744087, 2.696810</p>

	<p>SALIDA</p>	 <p>Referencia externa: Hito 0,400 PMV-3016 Coordenadas GPS: 39.626585, 2.744460</p>
<p>TC Es Jardí - Pòrtol 4.901 metros</p>	<p>LLEGADA</p>	 <p>Referencia externa: Esquina valla izquierda Coordenadas GPS: 39.627024, 2.780859</p>

<p>TC Alaró – Lloseta 3.614 metros</p>	<p>SALIDA</p>	 <p>Referencia externa: Hito 10,4 Ma-2110 Coordenadas GPS: 39.712437, 2.811149</p>
	<p>LLEGADA</p>	 <p>Referencia externa: señal curva derecha Coordenadas GPS: 39.720495, 2.846274</p>

TC Lloseta –
Alaró
3.612 metros

SALIDA



Referencia externa: En línea con palo derecha
Coordenadas GPS: 39.720550, 2.846303

LLEGADA



Referencia externa: En línea con hito 10.4 Ma-2110
Coordenadas GPS: 39.712442, 2.811139

SALIDA



Referencia externa: En línea con señal 5.5t
Coordenadas GPS: 39.692347, 2.788361

**TC Alaró –
Santa Maria
4.113 metros**

LLEGADA



Referencia externa: Final entrada izquierda
Coordenadas GPS: 39.662448, 2.772814